

СХЕМА ТРАСС

традиционных спортивных соревнований по горному бегу в городе-курорте Железноводске

Фестиваль горного бега «Крокусы Бештау»

30 марта 2019 года














Зал МБУ ДО ДЮСШ

Спорткомплекс

ст. «Железноводск»

автомобиль «Скорой помощи»
место хранения вещей
стартовый контроль, контроль возврата с дистанций

Условные обозначения

-  Место регистрации 29 марта.
-  Место торжественного открытия соревнований и парада (11.20)
-  Места стартов
-  Трасса девушек до 18 лет (зеленая разметка) - 2100 м
-  Трасса юношей до 18 лет и юниорок до 20 лет (желтая разметка) - 5400 м
-  Трасса юниоров до 20 лет, женщин и юниорок до 23 лет, мужчин и юниоров до 23 лет (красная разметка) - 7100 м
-  Места финишей
-  Места контроля проходящих номеров
-  Судьи и волонтеры
-  Места оказания медицинской помощи
-  Сотрудники МЧС
-  Пункты освежения и питания
-  Место награждения и закрытия (16.00)

Параметры и описание трасс:

Абсолютная высота места старта 610 м
* Первенство России среди девушек до 18 лет - старт **12.00**
(зеленая разметка) - 2100 м, перепад высот 247 (+247 -0) м.
От старта за ст. Железноводск, по тропе «Трахит» напрямую до развалин.

* Первенство России среди юношей до 18 лет - старт **12.10**,

* Первенство России среди юниорок до 20 лет - старт **12.20**

(желтая разметка) - 5400 м перепад высот 552 (+556 -4) м

От старта за ст. Железноводск по тропе «Трахит», далее обходит Малый Бештау по кольцевой дороге, финиш на седловине.

* Первенство России среди юниоров до 20 лет - старт **12.40**,

* Чемпионат России (женщины) и Первенство среди юниорок до 23 лет - старт **12.55**

* Чемпионат России (мужчины) и Первенство среди юниоров до 23 лет - старт **13.20**

(красная разметка) - 7100 м перепад высот 786 (+888-102) м

От старта за ст. Железноводск по тропе «Трахит», далее обходит Малый Бештау по кольцевой дороге, далее на седловину и через вершину Малого Бештау и седловину - на вершину Бештау Главная (финиш).

! В целях травмобезопасности при возвращении СПУСК НАПРЯМУЮ ОТ СЕДЛОВИНЫ в сторону г. Железноводска к месту награждения разрешен ТОЛЬКО ПРИ БЛАГОПРИЯТНЫХ ПОГОДНЫХ УСЛОВИЯХ И СОСТОЯНИИ ТРОПЫ!

кольцевая грунтовая дорога

ПП

МЧС

ПП

развалин

+

▲

□

▲

▲

▲

▲

▲

▲

▲

▲

▲

▲

▲

▲

▲

▲

▲

▲

▲

▲

▲

▲

▲

▲

▲

▲

начало подъема

седловина

МЧС

ПП

+

▲

▲

▲

▲

▲

▲

▲

▲

▲

▲

▲

▲

▲

▲

▲

▲

▲

▲

▲

▲

▲

▲

▲

▲

▲

▲

▲

▲

▲

▲

▲

▲

▲

▲

▲

▲

▲

▲

▲

▲

▲

▲

▲

▲

▲

▲

▲

▲

▲

▲

▲

▲

▲

▲

▲

▲

▲

▲

▲

▲

▲

▲

▲

▲

▲

▲

▲

▲

▲

▲

▲

▲

▲

▲

▲

▲

▲

▲

▲

▲

▲

▲

▲

▲

▲

▲

▲

▲

▲

▲

▲

▲

▲

▲

▲

▲

▲

▲

▲

▲

▲

▲

▲

▲

▲

▲

▲

▲

▲

▲

▲

▲

▲

▲

▲

▲

▲

▲

▲

▲

▲

▲

▲

▲

▲

▲

▲

▲

▲

▲

▲

▲

▲

▲

▲

▲

▲

▲

▲

▲

▲

▲

▲

▲

▲

▲

▲

▲

▲

▲

▲

▲

▲

▲

▲

▲

▲

▲

▲

▲

▲

▲

▲

▲

▲

▲

▲

▲

▲

▲

▲

▲

▲

▲

▲

▲

▲

▲

▲

▲

▲

▲

▲

▲

▲

▲

▲

▲

▲

▲

▲

▲

▲

▲

▲

▲

▲

▲

▲

▲

▲

▲

▲

▲

▲

▲

▲

▲

▲

▲

▲

▲

▲

▲

▲

▲

▲

▲

▲

▲

▲

▲

▲